

SALIDA

VILLAGONZALO PEDERNALES



Plaza La Constitución

“TERRITORIO ALFOZ”

Recorrido neutralizado 6,5 kms

BU-V-1004 por Renuncio - Villacienzo



KM 0

Salida real. N-120

“POLÍGONO INDUSTRIAL LOS BREZOS”

42°20'27.1"N 3°46'00.2"W

42.340867, -3.766717



km **0,25**

N-120

Estrechamiento a 1 carril

PRECAUCIÓN rotonda

Continuar recto por N-120

Cerrar salida rotonda



km **1,3**

Villalbilla de Burgos (exterior)

PRECAUCIÓN bolardos en calzada
6 + 4 bolardos en centro de calzada

Pasar por ambos lados

Dos entradas a Villalbilla



km **2,4**

N-120

ROTONDA

Continuar recto por N-120

Gravilla isletas



km **4,3**

Tardajos

Travesía

Cerrar cruce Rabé km 5

Cerrar cruce Villarmentero km 6,8



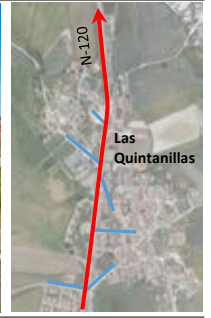
km **7,9**

Las Quintanillas

Travesía

Cerrar calles ambos lados

Entradas Palacios de B. km 11,4 y 14,8



km **15,4**

Villanueva de Argaño (exterior)

Giro a la derecha

PRECAUCIÓN señales en calzada

PRECAUCIÓN firme irregular

Continuar por BU-627



km **18,4**

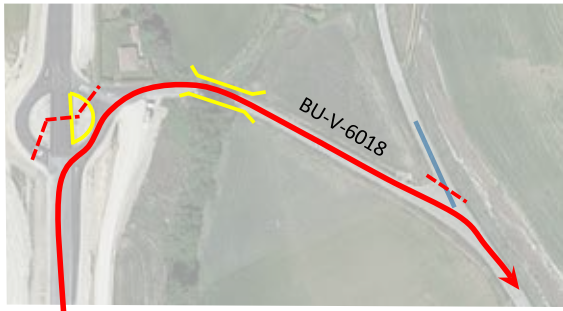
Cañizar de Argaño (exterior)

Giro a la derecha. Isletas

Continuar por BU-V-6018

Cruce Cañizar de Argaño km 18,6

Cruce Villorejo km 21,5



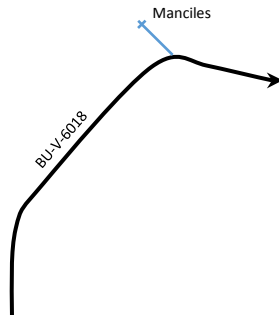
km **24,6**

Manciles (exterior)

Precaución firme irregular

Cerrar cruce Manciles

Cruce Susinos del Páramo km 26,1



km **28,0**

Tobar

Travesía

Giro 90° a la izquierda

Continuar por BU-V-6019



km **31,5**

BU-V-6019

PRECAUCIÓN

ROTONDA en descenso

Giro a la derecha

Continuar por BU-627

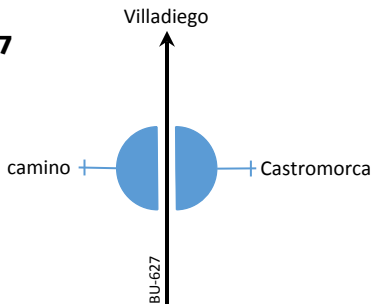


km **32,2** Olmos de la Picaza

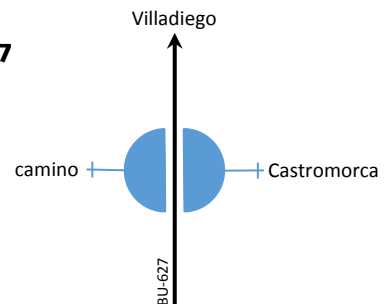
Precaución travesía en descenso
Bandas reductoras a entrada y salida



km **34,0** BU-627

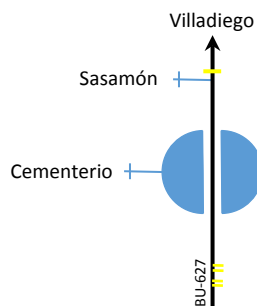


km **34,7** BU-627



km **36,6** Villadiego (1)

PRECAUCIÓN paso elevado
Travesía
PUENTE y ROTONDA
Cerrar cruce Sasamón



km **36,9** Villadiego (2)

Rotonda giro a la derecha
Continuar por BU-601
Cerrar cruce Tablada
Cerrar cruces Polígono

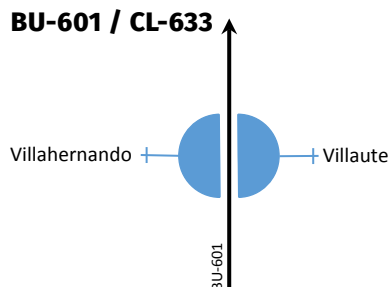


km **39,8** Arenillas de Villadiego

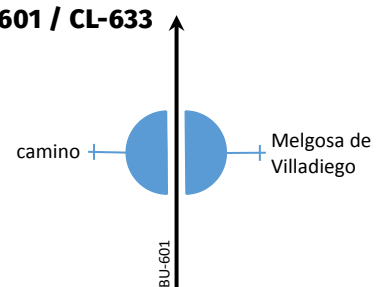
Travesía
Precaución 2 resaltos
Continuar recto por BU-601
Cerrar cruce Villalibado km 40,2



km **42,5** BU-601 / CL-633



km **43,5** BU-601 / CL-633



km **46,5** Brullés

Travesía
2 resaltos

Cerrar cruce Fuencivil



km **48,5**



km **49,8** Coculina

3 resaltos

Cerrar cruce Acedillo
Comienzo GPM



km **52,1** BU-601 / CL-633



ALTO DE COCULINA
GPM 3ª Categoría



km **59,8** La Nuez de Arriba (ext.)

PRECAUCIÓN
descenso pronunciado
Cerrar cruces derecha



km **61,1** BU-601 / CL-633

Giro a la derecha
Precaución isletas

Continuar por N-627
Revisar asfalto zona dcha.



km **61,3** N-627

PRECAUCIÓN bolardos en calzada
5 zonas de bolardos en el centro durante 3 kms
Pasar por ambos lados



km **62,3** N-627

PRECAUCIÓN bolardos en calzada
 Pasar por ambos lados
 Cerrar cruce Montorio izquierda



km **64,2** N-627

PRECAUCIÓN bolardos en calzada
 Pasar por ambos lados
 Cerrar cruce Montorio izquierda




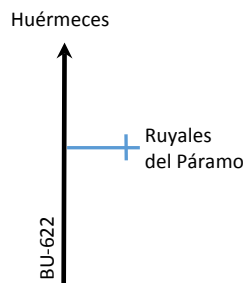
km **65,6** N-627

PRECAUCIÓN estrechamiento
 Continuar por carril derecho
 Continuar por BU-622
 Cerrar cruce S. Pantaleón km 67,7



km **72,0** Huérmeces

Travesía con paso estrecho
 Continuar recto por BU-622
 Cerrar cruce Ruyales km 71,4



km **76,7** Santibáñez de Zarzaguda

Travesía
 3 resaltos



km **79,1** Miñón

Travesía
 Cerrar cruce Ros km 78,9



km **80,5**

BU-622

Giro pronunciado a la derecha
Continuar por BU-V-6066



km **81,4**

La Nuez de Abajo

PRECAUCIÓN travesía estrecha
4 resaltos
Comienza GPM



km **83,8**

BU-V-6066



ALTO DE LA NUEZ
GPM 3ª Categoría



km **87,6**

Avellanosa del Páramo (exterior)

Precaución descenso
PRECAUCIÓN giro 90° a la izquierda
Continuar por BU-V-6063
Firme irregular en cruce con camino



km **89,2**

San Pedro Samuel

Precaución travesía
Precaución 3 bandas fresadas
Cerrar cruce Lodoso km 92,2
Baches en descenso



km **95,6**

Pedrosa de Río Úrbel

Travesía
PRECAUCIÓN bordillo + hueco derecha
Giro 90° a la izquierda
Continuar por BU-V-6067



km **98,2**

Lodoso (exterior)

Curva 90º a la derecha

Precaución puentes



km **101,4**

Mansilla

PRECAUCIÓN paso estrecho

Continuar por BU-622



km **101,8**

BU-622

Curva en descenso

Comienza GPM

Cerrar accesos derecha

Cerrar cruce Las Rebolledas



km **103,7**

BU-622



ALTO DEL AGUILÓN
GPM 3ª Categoría



km **108,0**

Arroyal

Precaución travesía con paso estrecho

PRECAUCIÓN 1+2 pasos elevados

Cruces Marmellar km 106 y 106,2

Cruce a la salida (izda.) km 108,6



km **109,7**

BU-622



SPRINT INTERMEDIO



km **111,2** Quintanadueñas

Travesía con 4 resaltos
Cruce a la salida (izda.) km 111,8



km **112,0** BU-622

PRECAUCIÓN ROTONDA
Pasa por la izda. en **SENTIDO CONTRARIO**
Dirección Villarmero por BU-V-6278
Gravilla en isletas



km **113,7** Villarmero

PRECAUCIÓN travesía
Paso estrecho
2 resaltos + 2 fresados
A la salida: 1 resalto + 2 fresados



km **115,1** BU-V-6278

Giro a la derecha
Incorporarse a BU-V-6279 dirección Burgos



km **116,9** BU-V-6279

Giro a la derecha
Incorporarse a N-627 dirección Burgos
Cerrar acceso G. C. Fredesval



km **118,5** BURGOS

Rotonda. Continuar recto
Tomar por lado derecho 3ª salida
Continuar por Calle Laredo
Gravilla isleta



km **119,2** BURGOS. Calle Laredo. N-627

Rotonda. Continuar recto
 Pasar por lado derecho 2ª salida
 Continuar por Calle Laredo
 Firme en mal estado



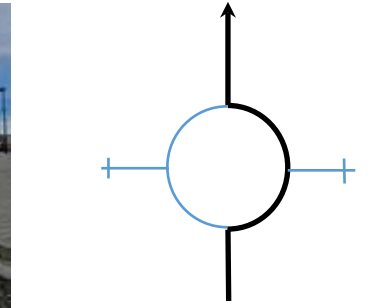
km **119,9** BURGOS. Calle Laredo. N-627

Rotonda. Continuar recto
 Pasar por lado derecho 2ª salida
 Continuar por Calle Laredo
 Firme en mal estado



km **120,4** BURGOS. Calle Laredo. N-627

Rotonda. Continuar recto
 Pasar por lado derecho 2ª salida
 2,9 kms a META
 Firme en mal estado




km **121,1** BURGOS
 Avenida de Cantabria

Continuar recto por 2 carriles izquierdos
 Precaución descenso pronunciado
 2,2 kms a META
 Cerrar acceso + salida Centro Comercial



km **121,5** BURGOS
 Rotonda Félix Rodríguez de la Fuente

PRECAUCIÓN rotonda en descenso
 Continuar recto por Avda. Cantabria
 1,8 kms a META
 Descenso pronunciado



km **121,9** BURGOS
 Avenida de Cantabria

PRECAUCIÓN descenso pronunciado
 Rotonda. Continuar recto
 1,4 kms a META
 Cerrar calles lado derecho



km **122,4**

BURGOS
Avenida de Cantabria

Giro 90° a la derecha

Continuar por Avda. de los Reyes Católicos
890 m a META



km **122,7**

BURGOS
Avenida Reyes Católicos

600 m a META



km **122,9**

BURGOS
Avenida Reyes Católicos

Leve giro a la izquierda



km **123,0**

BURGOS
Avenida Reyes Católicos

300 m a META



km **123,3**

META



BURGOS
Avenida de los Reyes Católicos

